




REGLEMENT - LISTE DU PATRIMOINE BATI PROTEGE


DOSSIER D'APPROBATION

Préambule :

Ce document liste les principaux éléments de patrimoine bâti protégés de la commune de Chaponost, pour permettre de guider les demandeurs et le service instructeur de le cadre de l'instruction des demandes d'autorisations. Le recensement des éléments de patrimoine bâti et de leur caractéristiques est principalement tiré du « *Pré inventaire des monuments et richesses artistiques - n°27 Chaponost* » réalisé en 1999 par le Conseil Général du Rhône et la commune de Chaponost, ainsi que de l'ouvrage « *Chaponost, un village dans l'histoire* », édité en 1997.

Liste :

Numéro	Nom	Adresse - Parcelle	Description	Photo
1	La Colombe	13 rue Marius Paire - AM0069	Cette demeure bourgeoise est construite autour d'une tour carrée à toit pyramidal abritant un escalier en vis, datant de la construction initiale, au XVI ^e siècle. Cette dernière fut en partie remaniée au XVII ^e ème avec des pierres de l'aqueduc du Gier tout proche. La façade est également intéressante, car bien que remaniée, elle comporte toujours des contreforts anciens. La bâtisse est peu visible depuis la route, car dissimulée derrière un mur en pierre ancien.	 <p>La Colombe</p>

2	L'Église de Chaponost	place Maréchal Foch - AN0172	<p>L'église a été construite en 1891 par Sainte-Marie Perrin, co-architecte de la Basilique de Fourvière. Il adopta un style d'inspiration romano-byzantine. Ce type d'architecture marqué, ainsi que la diversité des origines, donc des teintes, des pierres utilisées sont autant de marqueurs de la spécificité de l'église. Elle servit à remplacer l'ancienne église, située de l'autre côté de la place, construite à partir de l'ancienne chapelle du château agrandie. Les deux églises cohabitèrent durant une dizaine d'années au début du XXe siècle, avant que l'ancienne soit complètement rasée en 1909.</p>	 <p><i>L'église - EVEN Conseil</i></p>
---	-----------------------	------------------------------	---	---

3	Le Vernay	23 rue J.E. Culet - AR0824	<p>Le portail laisse entrevoir une grande demeure du XVIIIe siècle à façade symétrique, plus ancienne que la plupart des maisons bourgeoises de Chaponost, plutôt construites au siècle suivant. Elle se trouve en bordures d'espaces agricoles, et a sans doute été construite par Jean Guyot. A l'origine établie en U avec une cour centrale, elle fut probablement enrichie du quatrième corps de logis au XIX^{ème}. Elle comporte un grand nombre d'éléments vernaculaires caractéristiques de la région, comme une toiture de tuiles rondes, un four à pain dans la cuisine, une fenêtre à meneau plat sur la façade ouest, etc.</p>	 <p><i>Le Vernay</i></p>
4	La Seigneurière	73 Rue François Chanvillard - AR0646	<p>la Seigneurière est une maison bourgeoise avec la même configuration que Le Vernay et l'ancien domaine Rouillat, à savoir une localisation en retrait de l'espace public dont elle est séparée par un porche imposant. Ce dernier porte encore les armes de son ancien propriétaire, César Antoine Angles, un ancien maire du village. A l'intérieur, la cour qui borde le bâtiment possède des dimensions particulièrement harmonieuses. D'autres éléments intéressants, comme une porte piétonne de style néo-gothique, un escalier intérieur monumental et un ancien pressoir américain enrichissent le patrimoine du lieu.</p>	 <p><i>Le porche de la Seigneurière- EVEN Conseil</i></p>



5	La Bonnardière	60 rue François Chanvillard - AI0238 ; AI0239	<p>Cette bâtisse privée est construite en U avec un portail délimitant une cour intérieur. Son implantation en angle de rue met en valeur son architecture ancienne. Les ouvertures à meneaux plats, caractéristiques du XVII^{ème}, sont bien visibles sur le corps du bâtiment et les deux travées. Un cadran solaire est également apposé sur la face sud.</p>	 <p data-bbox="1921 549 2074 571"><i>La Bonnardière</i></p>
6	Vestige de l'usine Verzieux-Ducarre	88 route des aqueducs, en face du bâtiment du chemin de Taffignon - AD0441	<p>L'usine Verzieux-Ducarre a fonctionné de 1850 à 1929, et produisait des toiles imperméables. Elle fut ensuite remplacée par une entreprise d'impression sur étoffe. Ce vestige, tout en hauteur avec de petites ouvertures, a une architecture dictée par son ancienne fonction. Il servait d'étuve pour la fabrication des toiles. C'est un témoin intéressant du début de la révolution industrielle à Lyon.</p>	

7	Ateliers de l'usine Verzieux-Ducarre	chemin de Taffignon - ADO419	<p>Ce bâtiment à la structure allongée servait d'ateliers. Sa forme est caractéristique des complexes industriels du XIX^{ème}. Les bâtiments ont été modernisés, mais la structure et l'emplacement restent les mêmes. Aujourd'hui, la ZI du Taffignon s'installe progressivement à proximité. Un bâtiment industriel moderne jouxte l'extrémité Sud.</p>	 <p><i>Bâtiment chemin de Taffignon</i></p>
8	La magnanerie	Rue Etienne Gros - AP0334 ; AP0289	<p>La sériciculture, c'est-à-dire l'élevage de vers à soie, s'est considérablement développée dans le village à partir de 1830, suite aux révoltes des canus qui poussèrent les fabricants à aller chercher de la main d'œuvre dans les campagnes. Cette maison fut une des dernières de Chaponost à pratiquer l'élevage de vers à soie, jusqu'en 1930. Tout le lotissement attenant était alors occupé par un champ de muriers. La maison en elle-même n'a gardé de son origine que les murs et la toiture. A l'origine, d'énormes piliers soutenaient les poutres maîtresses et les niveaux de planchers, qui abritaient plusieurs niveaux de claies où les vers à soie mangeaient les feuilles de murier.</p>	 <p><i>La magnanerie</i></p>

9	Le Boulard	5 rue Etienne Gros - AN0174 ; AN0173	<p>Cette maison ancienne, en forme de L domine les espaces boisés et la cour de l'école, en contrebas. Bien que d'origine ancienne, les bâtiments ont été remaniés de nombreuses fois, et aucun élément antérieur au XIXème siècle n'est repérable, à l'exception du puits et de la margelle du mur auquel il est adossé, à l'est.</p>	 <p style="text-align: right;"><i>Le Boulard</i></p>
10	L'Aumônerie	2 impasse Léonie Rolland - AN0197	<p>Derrière le grand mur se cache l'une des plus anciennes maisons de Chaponost. Sa façade Nord date du XVIe siècle, qui s'ouvrait à l'origine au premier étage sur une galerie, à présent fermée par une verrière formée de grandes arcades. A l'intérieur se trouvent un escalier à vis, une grande cheminée ornée d'un écusson, et des fenêtres s'ouvrant sur le parc du Boulard. Elle abrite des appartements et l'aumônerie.</p>	 <p style="text-align: right;"><i>L'aumônerie</i></p>

11	La Maison Berthelot	55-57 avenue Paul Doumer - AK0529 ; AK0530	<p>Cette vieille bâtisse, aujourd’hui largement rénovée et probablement reconstruite depuis le milieu du XVIII^{ème}., conserve un porche « à la lyonnaise » typique de la commune. Elle dispose également d’une porte centrale surélevée, surmontée d’une imposte bombée et grillagée, donnant un caractère original. Cette bâtisse a également un intérêt historique, puisqu’elle abrita la mairie de Chaponost de 1795 à 1811.</p>	 <p><i>La maison de Berthelot</i></p>
12	Le Château de Montgriffon	19 rue François Perraud - AB0052	<p>Le château de Montgriffon est bien visible, avec sa longue façade et ses deux tourelles d’angle. Les parties présentes aujourd’hui sont un mélange de constructions du XVIII^e et XIX^e, reposant sur des bases datant probablement des années 1640. La tour de l’angle Nord-Ouest de la cour serait l’unique reste d’un château féodal. A l’intérieur du domaine, de nombreux petits éléments de patrimoine bien conservés (fontaine, puits, ancienne imposte) sont présents.</p>	 <p><i>Château de Montariffon - EVEN Conseil</i></p>



13	Maison forte du Pivolet	chemin du Pivolet - AC0364	<p>Les maisons fortes, construites entre le XIIe et le XVIe siècle, sont plus que de simples résidences, sans pour autant avoir l'ampleur d'un château. Elles se situent le plus souvent, comme au Pivolet, à la frontière des grandes seigneuries, le long de grands axes. Les bâtiments actuels de la maison forte du Pivolet, construite à l'origine par la famille Laurencin, sont récents, disposés en un U fermé par un portail en fer forgé de style XVIII^{ème}.</p>	 <p><i>Maison forte du Pivolet</i></p>
14	La Maison Haute	68 rue A. Celle - AE0488	<p>Cette maison bourgeoise est en partie visible depuis l'entrée Nord de Chaponost. Contrairement à la plupart des maisons de maître de Chaponost, elle se trouve en plein centre du domaine. Les bâtiments sont assez récents, et ont été plusieurs fois remaniés. La longue allée d'arbres partant de la maison en direction du Sud date des années 1800.</p>	 <p><i>La Maison Haute</i></p>

15	La Cordelière	1 rue Marius Favre - AE0304	Cette maison de maître à la façade symétrique se trouve sur une petite butte dominant une zone arborée.	 <p data-bbox="1473 735 1601 756"><i>La Cordelière</i></p>
16	La Réal	44 vieille route - AE0073	Cette imposante bâtisse, ayant appartenu au second maire de Chaponost qui lui donna son nom, est construite en U, dos à la rue, et tournée vers les espaces agricoles du Nord de Chaponost. Son portail sur la rue, avec son encadrement cintré en pierre de taille est probablement antérieur au XVIII ^{ème} .	 <p data-bbox="1928 1318 2007 1339"><i>La Réal</i></p>


17	Combalat	32 chemin de Combalat- AE0729 ; AE0728	<p>Cette imposante bâtisse abrite des bâtiments agricoles anciens et une partie habitation. Son organisation particulière, en U asymétrique, était déjà présente au XVIII^{ème}. La maison de maître, peu modifiée depuis sa construction, montre une sobre et élégante façade, ainsi qu'une toiture en tuiles rondes. La maison a subi des remaniements légers, comme l'installation de garde-corps en fonte, et la construction d'un escalier monumental suspendu à l'intérieur. La bâtisse est abritée derrière un grand parc arboré. Il est important de noter l'intérêt historique du marronnier près de la maison, au pied duquel furent rassemblés 110 otages par les allemands le 1^{er} septembre 1944, qui ne furent finalement pas fusillés.</p>	 <p style="text-align: center;"><i>Combalat</i></p>
18	Couvent St Antoine	29-31 rue Radix - AH0390 ; AH0093	<p>Cette vieille bâtisse, dont les origines remontent au XIV^{ème} siècle, est construite sur l'angle entre deux rues et délimite une cour intérieure. Ses différentes parties n'ont cessées d'être remaniées, et chaque époque a laissé une marque. La maison de maître, orientées nord-sud fut construite au XVIII^{ème}. L'intérieur possède un grand nombre d'éléments intéressants : un large escalier de pierre, une plaque de cheminée du XVIII^{ème}, une cheminée en marbre blanc, des trumeaux en bois sculpté du XIX^{ème}, une frise d'escargots en céramique du début du XX^{ème}, une cheminée monumentale, deux colonnes massives soutenant un arc en plein cintre (milieu XX^{ème}) ainsi que des façades avec arcs cintrés et oculi. Le domaine abritait jusqu'à récemment le seul monastère d'hommes du Rhône.</p>	 <p style="text-align: center;"><i>Couvent St Antoine - EVEN Conseil</i></p>

19	Ancien domaine Rouillat	12 rue Rouillat - AR0116	<p>Cette maison cossue de pisé à la belle toiture à quatre pans a été construite par une riche famille de vignerons, les Rouillat, qui marquèrent l'histoire de la commune. La demeure, qui compte une grange, un hangar et une zone d'habitation, s'élève en face de l'ancienne maison de la famille, très caractéristique du logis de vigneron typique, délimitant ainsi une vaste cour. Cette dernière est séparée de la rue par un portail « à la lyonnaise », surmonté d'une corniche génoise soutenue par une poutre en bois. L'intérieur, qui s'ouvre sur un escalier en pierre, est orné de plafonds à la française.</p>	 <p style="text-align: right;"><i>Domaine Rouillat</i></p>
20	Lanversin	37 route de la gare - AR0653	<p>Cette élégante bâtisse fut probablement construite puis agrandie au XIX^{ème} siècle. La façade comporte 5 travées régulières sur deux niveaux, ainsi qu'un niveau de combles. La maison enserme une cour rectangulaire du côté nord. L'intérieur conserve un certain nombre d'éléments patrimoniaux d'époques différentes, comme des caves voûtées et un grand escalier de pierre avec une rampe en fer forgé du XIX^{ème}.</p>	 <p style="text-align: right;"><i>Lanversin</i></p>


21	Les Cartières	route de la Gare - AS0498 ; AS0082	<p>Les différents bâtiments présents actuellement, qui délimitent une cour intérieure datent du XIXe. La façade est imposante par ses dimensions et son alignée de portes fenêtres. Certaines des pièces disposent d'élégantes boiseries. Un vitrail du XIX^{ème} ou début XX^{ème} orne la façade sud. Il est orné d'un blason de style XVII^{ème}. Le bâtiment est actuellement utilisé pour l'accueil d'associations, après avoir été vendue en 1954 aux missions africaines.</p>	 <p style="text-align: right;"><i>Les Cartières</i></p>
22	La Cure	9 rue René Chopard - AN0004	<p>Cette petite maison située derrière l'église, en plein centre historique, abrite aujourd'hui la paroisse de Chaponost. C'est un bâtiment harmonieux, à tuiles rondes et avec un portail délimitant une petite cour. La façade côté jardin est flanquée de deux ailes, encadrant une terrasse reposant sur un mur de soutènement. L'aile Nord est traversée d'un passage voûté faisant communiquer le jardin et la cour. Les caves de La Cure, ainsi que leurs fenêtres, remontent au moins au XVII^{ème} siècle.</p>	 <p style="text-align: center;"><i>La Cure</i></p>

23	Maison forte de Pravieux	chemin du Château - AE0259 ; AE0549	<p>La maison forte de Pravieux est un des rares vestiges de l'installation sur le territoire de familles nobles marquantes au moyen-âge. Elles seront remplacées à la renaissance par des familles lyonnaises enrichies, accédant parfois à la noblesse par l'échevinage.</p> <p>Cette demeure, mentionnée pour la première fois en 1424, remonte dans sa forme actuelle au XVII^e siècle (une poutre porte l'inscription « 1610 »). Les fondations et certaines parties des murs sont cependant bien plus anciennes, les bases de la maison dateraient en effet du XIV^e siècle. Elle a conservé sa grande sobriété au travers des époques, et son style massif orné de peu de fenêtres. Une chapelle est implantée au sud-ouest de la terrasse.</p>	 <p><i>Maison forte de Pravieux</i></p>
24	La maison Vautherin	Rue Jean-Baptiste Blanc	<p>Cet ancien domaine a été constitué dans la seconde moitié du XVI^e siècle par le curé de Chaponost. Les nombreuses dépendances servaient à des usages variés (grange, étable, tenailler), et la maison étaient à l'époque bordée d'un grand pré. La maison, aujourd'hui située en plein bourg, conserve sa porte du XVI^e voutée en arc, ainsi que des boiseries, cheminées et fenêtres du XVIII^e.</p>	 <p><i>Maison Vautherin</i></p>

25	Le lavoir	Allée des anciens combattants - AN0130 ; AN0262	Ce lavoir, le seul public de la commune, date de 1885. Alimenté par le Merdanson, il fut transformé en local pour les pompiers dans les années 60. Il était prolongé par une plate sur un bief du Garon, à l'époque où la blanchisserie était une activité phare de la région. Des vestiges de cette construction sont toujours présents aujourd'hui.	 <p data-bbox="1417 730 1503 753"><i>Le lavoir</i></p>
26	La MJC	57 rue Etienne Gros - AP0331	La maison Mille est une vieille ferme de Chaponost-le-vieux caractéristique du bâti local, avec des bâtiments agricoles en U délimitant une cour carrée fermée par un portail. Elle était à l'origine en pisé, et séparée du sol par un sous-bassement en pierres d'un mètre, pour isoler la ferme de l'humidité du sol.	 <p data-bbox="1473 1340 1547 1362"><i>La MJC</i></p>

27	La Grange de l'Arc	29 Rue Jean Perret - A00227	<p>Cette maison remonte au milieu du XVIIe. Le domaine appartenait alors à un conseiller du roi, et était l'un des plus importants de Chaponost. En dépit de son apparente simplicité, la diversité des ouvertures laisse penser que les différentes parties du bâtiment correspondent à des époques différentes. La Grange de l'Arc comporte également une chapelle, au nord-est du jardin, sur la rue Jean-Perret. Elle est aujourd'hui désaffectée, mais comporte toujours un petit bénitier mural apposé de la date 1660. L'élément le plus marquant son intérieur est la grande salle, sa cheminée monumentale et ses plafonds à la française.</p>	
----	--------------------	-----------------------------	---	---

La Grange de l'Arc

28	La Chavannerie	19 rue Favre Garin -	<p>Cet ancien domaine de Théodore Dupont, greffier des juridictions de Chaponost et Brignais, comprenait appartement pour le maître et le granger, tenaillier (lieu où il y avait les cuves), écuries, cour, jardin, pré, terres et vignes. Au XIXe siècle, une famille de teinturier, la famille Vindry, en devient propriétaire et fait construire l'imposante maison bourgeoise. Elle se signale par une silhouette originale, avec deux tourelles d'angles surmontées de dômes aux tuiles écaille encadrant un clocheton central. Aujourd'hui, la Chavannerie est reconvertie en une clinique psychiatrique privée.</p>	
----	----------------	-------------------------	---	---